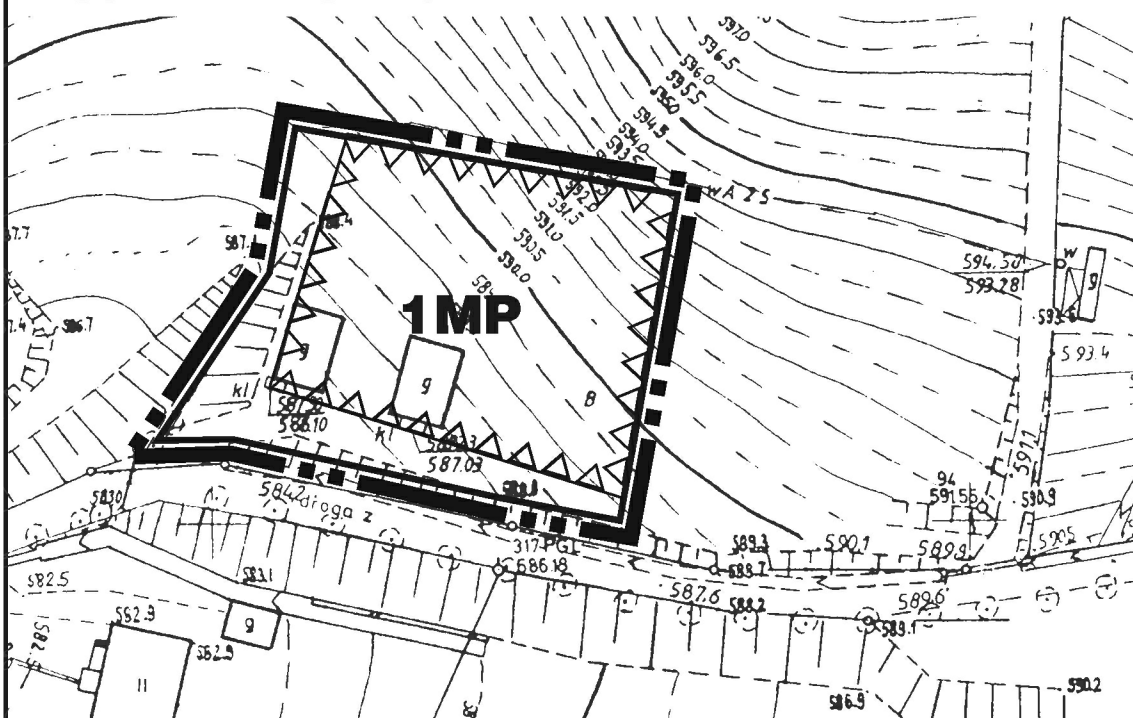





# GMINA MIEROSZÓW

## MIEJSCOWY PLAN ZAGOSPODAROWANIA PRZESTRZENNEGO WYBRANYCH OBSZARÓW W MIEJSCOWOŚCI SOKOŁOWSKO RYSUNEK PLANU NR 8



### LEGENDA

-  GRANICA OBSZARU OBJĘTEGO PLANEM
-  LINIE ROZGRANICZAJĄCE TERENY O RÓŻNYM PRZEZNACZENIU I ZASADACH ZAGOSPODAROWANIA
-  NIEPRZEKRACZALNA LINIA ZABUDOWY

### SYMBOLE KATEGORII PRZEZNACZENIA I SPOSOBÓW ZAGOSPODAROWANIA TERENÓW

**MP** DLA BUDYNKU MIESZKALNEGO JEDNORODZINNEGO ORAZ DLA BUDYNKÓW GOSPODARCZYCH, WŁAŚCIWYCH DLA ZABUDOWY ZAGRODOWEJ

PEŁNE DEFINICJE OZNACZEŃ GRAFICZNYCH ZAWARTE SĄ W CZĘŚCI TEKSTOWEJ PLANU



skala 1: 1000



STAROSTA WAŁBRZYŃSKI  
Powiatowy Ośrodek Dokumentacji  
Geodezyjnej i Kartograficznej w Wałbrzychu

Poświadczam zgodność niniejszej mapy z oryginałem przyjętym do państwowego zasobu geodezyjnego i kartograficznego

w dniu.....  
i zaświadczono pod nr.....  
Niniejsza mapa nie może służyć.....

**PODIN**  
ds. Prawa Geodezyjnego i Kartograficznego  
Andrzej Górczyński

07 MAR. 2006  
Wałbrzych, da.....

Zgodnie z art. 18 ustawy z dnia 17.05.1999r.  
Prawo geodezyjne i kartograficzne  
(tj. Dz. U. 2000 r. Nr 100, pozycja 1016, ze zm.)  
rozpowszechnianie, rozprowadzanie  
oraz reprodukcje w celu rozpowszechniania  
i rozprowadzania niniejszej mapy  
wymaga zezwolenia Starosty

60/T/76

70/281/06

Załącznik Nr 8 do Uchwały Nr XIX/73/07  
Rady Miejskiej Mieroszowa  
z dnia 28 grudnia 2007 roku



58-510 Wrocław ul. Kolejowa 63/65, tel./fax (071) 341-28-54, 341-28-58

**GMINA MIEROSZÓW**

MIEJSCOWY PLAN  
ZAGOSPODAROWANIA PRZESTRZENNEGO  
WYBRANYCH OBSZARÓW W MIEJSCOWOŚCI SOKOŁOWSKO

**RYSUNEK PLANU NR 8**

GŁÓWNY PROJEKTANT DYREKTOR BIURA mgr inż. aroh. MAREK WILAND	PROJEKTANCI: mgr inż. ZYZZEŁAW DICHOCKI mgr inż. EDYTA JAWORSKA mgr inż. GRZEGORZ LESIUK mgr inż. ALICJA WOJDA mgr inż. MARZENA WOLNY KAPOLINA CZYZ
WROCŁAW GRUDZIEŃ 2007	WSPÓŁPRACA: JOANNA HARTMAN